



Zonage administratif

 nom commune

 commune

Patrimoine paysager



ac1 - monument historique

 ac1_generateur ac1_assiette


Urbanisme Servitude

 **pm1 - risque naturel**


pm2 - installation classée

 pm2_generateur pm2_assiette **pm3 - risque technologique**


i1bis - hydrocarbures

 i1bis_generateur


i3 - Gaz

 i3bis_generateur



i4 - électricité

 i4_generateur


i5 - Produits chimiques

 i5_generateur

















as1 - captage



















 as1_generateur as1 - immédiat

int1 - cimetière (pour info)

 int1 - cimetière

ac1 - monument historique

 ac1_generateur ac1_assiette **ac2 - site** **ac3 - réserve naturelle** **ac4 - zppaup** **a3 - irrigation****a4 - cours eau** ac1_generateur pm2_generateur i1bis - assiette 100m i3 - assiette i4_assiette i5 - assiette as1 - éloigné int1 - zone protection 100m ac1_generateur ac1_generateur pm2_generateur_s as1 - rapprochée ac1_generateur

 a4_generateur a4_generateur **a5 - assainissement****pt1 - émetteur télécom** pt1_generateur pt1_generateur pt1_assiette**pt2 - protection fréquence** pt2_generateur pt2_generateur pt2_generateur pt2_assiette **pt3 - cable telecom****t1 - voies ferrées** t1_generateur t1_assiette**t5 - aérodrome** t5_generateur t5_assiette t5_assiette **t7 - évolution aérienne****e13 - hâlage** e13_generateur e13_assiette **e15 - circulation , visibilité** **e17 -alignement** **e19 -sentier littoral** **e111 - route**